

## LEGENDA

### NAVRHOVANÉ SÍŤE (IO.) - VODOVOD:

- VODOVODNÍ ŘADY
- VODOVODNÍ PŘIVÁDĚCÍ ŘAD
- VODOVODNÍ ODBOČKA

### ATS BORKA

- PŘÍPOJKA NN
- ODPAD
- OPLOCENÍ
- ZPEVNĚNÁ PLOCHA

### KATASTR NEMOVITOSTÍ:

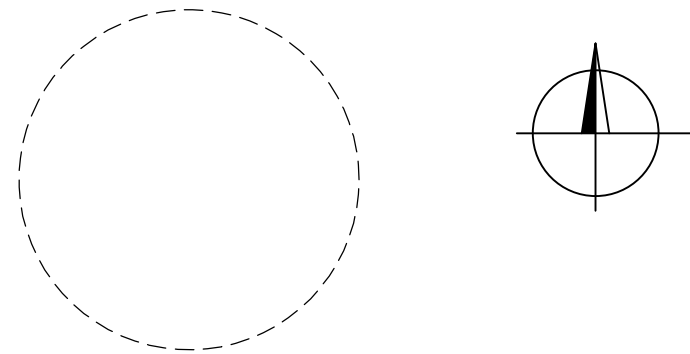
- HRANICE PARCELY
- VĚCNÉ BŘEMENO
- HRANICE KATASTRÁLNÍHO ÚZEMÍ
- 123/1 STAVBOU DOTČENÁ PARCELA

### STÁVAJÍCÍ SÍŤE (PODZEMNÍ):

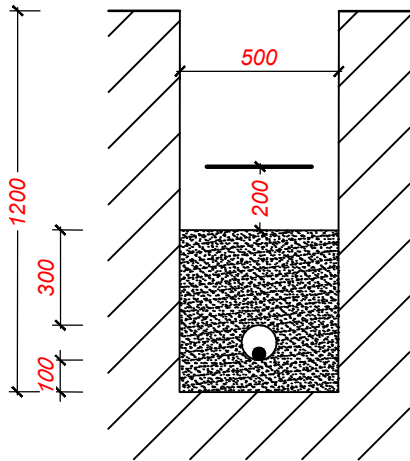
- SKUPINOVÝ VODOVOD BENEŠOV - SEDLČANY

### OSTATNÍ:

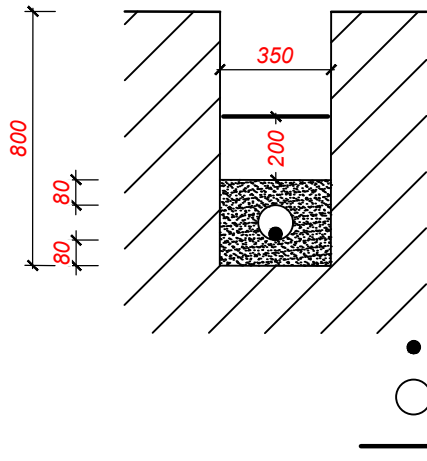
- KATASTRÁLNÍ HRANICE PUPFL
- OCHRANNÉ PÁSMO LESA
- II. OCHRANNÉ PÁSMO ŠTOLOVÉHO PŘIVÁDĚČE



Uložení kabelu NN  
vozovka, krajnice



Uložení kabelu NN  
terén



- Kabel
- Ochranná kabelová trubka
- Výstražná PVC fólie
- Zhutněný výkopový materiál
- Pískové lože
- Rostlý terén

Křížení a souběhy inženýrských sítí provádět dle ČSN 73 6005.

### POZNÁMKA:

INŽENÝRSKÉ SÍŤE JSOU ZAKRESLENY POUZE INFORMATIVNĚ.  
PŘED ZAPOČETÍM STAVEBNÍCH PRACÍ JE NUTNÉ JEJICH PŘESNÉ VYTÝČENÍ.  
PŘED ZAPOČETÍM PRACÍ JE NUTNÉ VYTÝČIT HRANICE POZEMKŮ.  
POLOHA VYSAZENÍ ODBOČEK KANALIZAČNÍCH PŘÍPOJEK JE POUZE ORIENTAČNÍ!!  
POLOHA PŘÍPOJEK BUDE UPŘESNĚNA BĚHEM VÝSTAVBY S MAJITELI DOTČENÝCH NEMOVITOSTÍ.


VÝŠKOPISNÝ SYSTÉM: BpV  
POLOHOPISNÝ SYSTÉM: S-JTSK

Ing. Jan Nedvěď

Projektování, montáž, opravy, výroba  
a revize elektrických zařízení  
Bavoryně 55, 267 51 Zdice  
IČ: 02262959, DIČ: CZ8307170608  
mob.: +420 736 404 243  
e-mail: nedved.jan@gmail.com

Kreslil:  
ING. JAN NEDVĚď

Odp. projektant  
ING. JAN NEDVĚď

Kreslil: JAN CHLOUPEK <i>Chloupek</i>	Projektant: ING. DAVID BRÁBNÍK <i>Brabník</i>	Hlavní projektant: ING. DAVID BRÁBNÍK <i>Brabník</i>	Techn. kontrola: ING. B. ANDERLOVÁ <i>Anderslová</i>	 <div>VODOHOSPODÁŘSKÝ ROZVOJ A VÝSTAVBA a.s. Nábřeží 90/4 150 00 Praha 5</div>
Kraj: Středočeský		Obec: Čerčany, Přestavky		
Investor: Obec Přestavky				
Název stavby: VODOVOD BORKA				
Část projektu: D.2.2. ČÁST ELEKTRO A ASŘTP				
Příloha: SITUACE – PŘÍPOJKA NN, KABELOVÉ VEDENÍ				
Soubor: Situace.dwg				
Formát: 2 A4				
Datum: 08/2023				
Stupeň: DSP				
Č. zakázky: 5630/002				
Měřítko: 1:500		Číslo přílohy: D.2.2.3.		

Tento výkres a jeho přílohy jsou duševním vlastnictvím akciové společnosti Vodohospodářský rozvoj a výstavba, a.s.